

















## Kanton Obwalden / Landwertzonenplan

### Legende zum Landwertzonenplan

#### Landwertzonen ab 1.1.2025 mit zugewiesenem Landwert

	Landwertzone 1,	200 Fr. / m <sup>2</sup>
	Landwertzone 2,	300 Fr. / m <sup>2</sup>
	Landwertzone 3,	400 Fr. / m <sup>2</sup>
	Landwertzone 4,	500 Fr. / m <sup>2</sup>
	Landwertzone 5,	650 Fr. / m <sup>2</sup>
	Landwertzone 6,	800 Fr. / m <sup>2</sup>
	Landwertzone 7,	950 Fr. / m <sup>2</sup>
	Landwertzone 8,	1'100 Fr. / m <sup>2</sup>
	Landwertzone 9,	1'250 Fr. / m <sup>2</sup>
	Landwertzone 10,	1'400 Fr. / m <sup>2</sup>

#### Nutzungsplanung (informativ)

	Öffentliche Zone / SF / Klosterzone
	Grünzone / Freihaltezone / Golfzone
	Spezialzone
	ausserhalb Bauzonen
	Wald
	Gewässer